
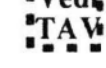













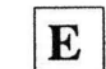









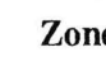
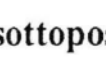






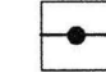





Legenda

-  Perimetro del territorio Comunale
-  Tavole di riferimento scala 1/2.000
- Viabilità**
-   Viabilità regionale
-   Viabilità comprensoriale
-   Viabilità extra urbana
-   Viabilità principale urbana
-  Ferrovia SR - CT
- Aree ricettive agli insediamenti produttivi**
-  Aree normate dal piano ASI art. 33
-  Insediamenti produttivi sparsi nel territorio art. 34
-  Aree normate dal Piano P.L.P. art. 35
-  Aree normate dal Piano Particolareggiato Piccola e media industria art. 36
-  Attrezzature Portuali art. 38
-  Attrezzature Balneari art. 39
-  Zone agricole art. 40
-  Zone agricole in ambito di salvaguardia art. 41
-  Zone di salvaguardia ambientale art. 42
-  Masserie e fabbricati rurali di pregio ambientale art. 43

- Zone pubbliche di interesse generale**
-   Attrezzature per l'istruzione Superiore art. 49
-   Attrezzature sanitarie ed ospedaliere art. 50
-   Parchi urbani e territoriali art. 51
- Zone sottoposte a vincoli**
-  Cimitero art. 52
-  Impianto di depurazione art. 53
-  Aree sottoposte a vincolo archeologico art. 15
-  Aree con vincolo ambientale art. 54
-  Aree con vincolo ambientale (150 mt dai torrenti) art. 55
-  Aree di rispetto dai nastri stradali art. 56
-  RISERVA NATURALE "Le Saline" art. 57
-  Riserva integrale
-  Aree di preservazione
-  Elettrodotto



COMUNE DI PRIOLO GARGALLO
(Prov. di Siracusa)

REVISIONE GENERALE DEL

**PIANO
REGOLATORE
GENERALE**

I tecnici comunali progettisti:
Dott. Arch. Vincenzo Miceli
Dott. Ing. Salvatore Uilo

Elaborato modificato in funzione delle prescrizioni e condizioni fornite dalla P.R.T.A. con il D.D.G. n. 357 del 03/11/2015 di approvazione del piano e con il D.D.G. n. 1065 del 24/11/2014 di approvazione della relativa VAS

Visto: Il Sindaco
Data di approvazione:
Gennaio 2012

Stato di attuazione del piano regolatore
vigente (territorio comunale)

Tav. 2

Scala 1:10.000

