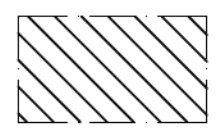
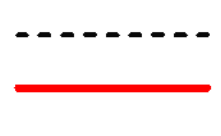







LEGENDA

-  Inedificabilità per motivi geomorfologici (linee, disegni, ecc.) in stralci (sezione esodazione o simili)
-  Faglia attiva capace e relativa linea di impatto soggetta ad ineditazione assoluta (cf. relazione geologica, pagg. 37 e 38)
-  Zone boschive (inedificabilità assoluta) di cui alla L.R. 16/96 e al D.Lg. 227/2001
-  Area di rispetto delle zone boschive (inedificabilità assoluta) di cui all'art. 10 della L.R. 16/96
-  Grandi elettrodi e relativa OFA (distanza di prima approssimazione)
-  Cavadotti e fasce consortili ex CASMEZ, come in P.R.A.S. (D. M. A.S. T.A. n. 52/1891 del 26/05/05)
-  Cavadotti con linee ad alta tensione

COMUNE DI PRIOLO GARGALLO
(Prov. di Siracusa)

REVISIONE GENERALE DEL
**PIANO
REGOLATORE
GENERALE**

Elaborato modificato, giusta determinazione dirigenziale n. 195 del 10/02/2017 per soppressione di mero errore materiale

I tecnici comunali progettati: Dott. Arch. Vincenzo Miceli	Elaborato modificato in funzione delle prescrizioni e condizioni formulate dalla P.T.A. con il D.D.G. n. 357 del 03/11/2015 di approvazione del piano e con il D.D.G. n. 1005 del 24/11/2014 di approvazione della relativa VAS	Visto: Il Sindaco
Dott. Ing. Salvatore Uilo		Elaborazione originaria Gennaio 2012

Vincoli di inedificabilità per motivi vari (geomorfologici, esodazioni, elettromagnetismo, boschi, ecc.)

Tav. 8
Scala 1:10.000