



## COMUNE DI PRIOLO GARGALLO (SR)

STUDIO AGRICOLO FORESTALE A SUPPORTO DELLA REVISIONE GENERALE  
DEL PIANO REGOLATORE COMUNALE E DELLE PRESCRIZIONI ESECUTIVE  
AI SENSI DELL'ART.3, COMMA 11, DELLA L.R. 30/04/91 N.15 E S.M.I.



## CARTA DELLE UNITÀ DI PAESAGGIO

Progettisti:  
Dott. For. Giuseppe Clementi  
Dott. For. Linda Colligiani  
Dott. For. Michele Giunti  
Dott. Nat. Barbara Lastrucci  
Dott. For. Salvatore Vinciguerra

TAVOLA 4

scala 1:25.000


GIUGNO 2011











Dott. For. Michele Giunti

Soc. Coop. Agr.-For. Foreste e Territorio

### LEGENDA

 Confine comunale

#### Unità di paesaggio

-  ALTOPIANO DEI MONTI CLIMITI
-  CAVE
-  FASCIA DEGLI AMBIENTI COSTIERI E DELLE AREE UMIDE RETRODUNALI
-  FASCIA DEGLI AMBITI AGRICOLI ESTENSIVI E DEGLI AMBITI ESTRATTIVI
-  FASCIA DEGLI AMBITI INSEDIATIVI E INDUSTRIALI
-  PENISOLA DI MAGNISI
-  VALLE DELL'ANAPO
-  VERSANTI ACCLIVI DEI MONTI CLIMITI

