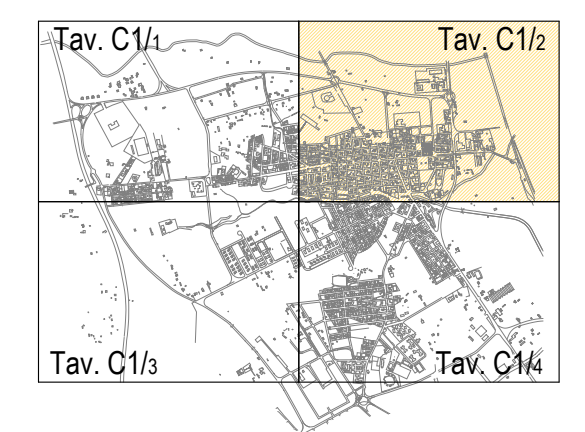


# LEGENDA

- esercizi di vicinato - settore alimentare
- esercizi di vicinato - settore non alimentare
- esercizi di vicinato - settore alimentare e non (misto)
- medie strutture - settore alimentare
- medie strutture - settore non alimentare
- medie strutture - settore alimentare e non (misto)
- grandi strutture - settore alimentare
- grandi strutture - settore non alimentare
- grandi strutture - settore alimentare e non (misto)
- pubblici esercizi
- ▲ generi di monopolio
- ▲ farmacie
- ▲ attività di ottico
- ▲ rivendite di giornali
- aree pubbliche settore alimentare
- aree pubbliche settore non alimentare

  
**COMUNE DI PRIOLO GARGALLO**  
*(Prov. di Siracusa)*

## PIANO DI URBANISTICA COMMERCIALE



Elaborazione ed aggiornamento cartografico a cura dei tecnici comunali: Arch. V. Miconi, Geom. D. Bucca, Geom. B. Indriolo, Geom. G. Rametta, Geom. P. Scaglione

<b>I tecnici comunali progettisti:</b> Dott. Arch. Vincenzo Miconi  Dott. Ing. Salvatore Ullo	<b>Visto: Il Sindaco</b>  Elaborazione: Gennaio 2012
--	---

**Localizzazione attività commerciali  
(zona nord-est)**

Tav.  
C1/2

Scala 1:2.000

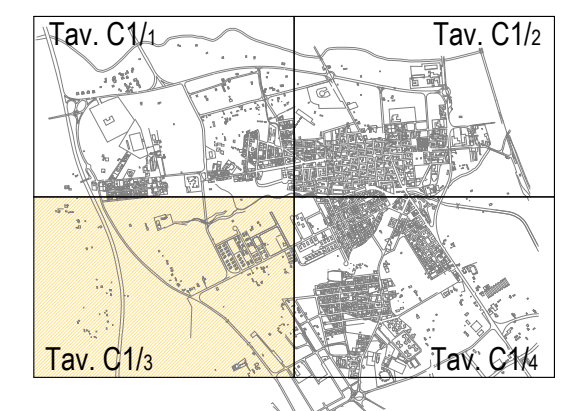


# LEGENDA

- esercizi di vicinato - settore alimentare
- esercizi di vicinato - settore non alimentare
- esercizi di vicinato - settore alimentare e non (misto)
- medie strutture - settore alimentare
- medie strutture - settore non alimentare
- medie strutture - settore alimentare e non (misto)
- grandi strutture - settore alimentare
- grandi strutture - settore non alimentare
- grandi strutture - settore alimentare e non (misto)
- pubblici esercizi
- generi di monopolio
- farmacie
- attività di ottico
- rivendite di giornali
- aree pubbliche settore alimentare
- aree pubbliche settore non alimentare

  
**COMUNE DI PRIOLO GARGALLO**  
*(Prov. di Siracusa)*

## PIANO DI URBANISTICA COMMERCIALE



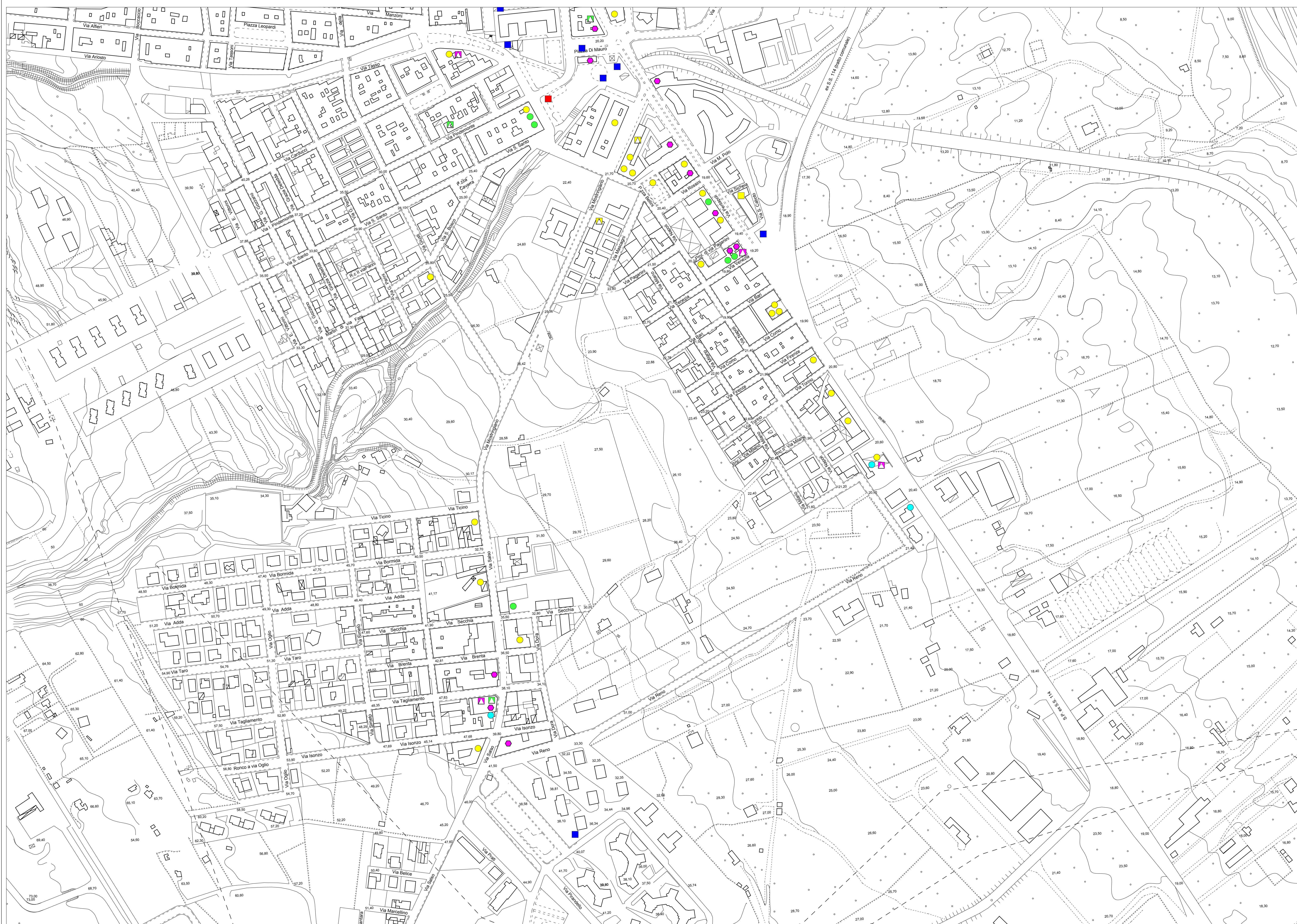
Elaborazione ed aggiornamento cartografico a cura dei tecnici comunali: Arch. V. Mizori, Geom. D. Bucca, Geom. B. Indriolo, Geom. G. Rametta, Geom. P. Scaglia

<b>I tecnici comunali progettisti:</b> Dott. Arch. Vincenzo Miconi  Dott. Ing. Salvatore Uilo	<b>Visto: Il Sindaco</b>  Elaborazione: Gennaio 2012
--	---

**Localizzazione attività commerciali  
(zona sud-ovest)**

Tav.  
C1/3

Scala 1:2.000

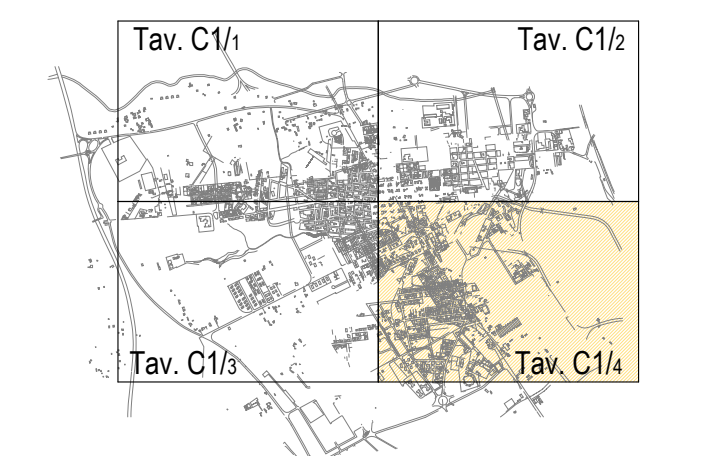


# LEGENDA

- esercizi di vicinato - settore alimentare
- esercizi di vicinato - settore non alimentare
- esercizi di vicinato - settore alimentare e non (misto)
- medie strutture - settore alimentare
- medie strutture - settore non alimentare
- medie strutture - settore alimentare e non (misto)
- grandi strutture - settore alimentare
- grandi strutture - settore non alimentare
- grandi strutture - settore alimentare e non (misto)
- pubblici esercizi
- ▲ generi di monopolio
- ▲ farmacie
- ▲ attività di ottico
- ▲ rivendite di giornali
- aree pubbliche settore alimentare
- aree pubbliche settore non alimentare

  
**COMUNE DI PRIOLO GARGALLO**  
*(Prov. di Siracusa)*

## PIANO DI URBANISTICA COMMERCIALE



Elaborazione ed aggiornamento cartografico a cura dei tecnici comunali: Arch. V. Mzoni, Geom. D. Bucca, Geom. B. Indriolo, Geom. G. Rametta, Geom. P. Scaglione

<b>I tecnici comunali progettisti:</b> Dott. Arch. Vincenzo Miconi  Dott. Ing. Salvatore Uilo	<b>Visto: Il Sindaco</b>  Elaborazione: Gennaio 2012
--	---

**Localizzazione attività commerciali**  
**(zona sud-est)**  
  
**Tav. C1/4**  
 Scala 1:2.000