

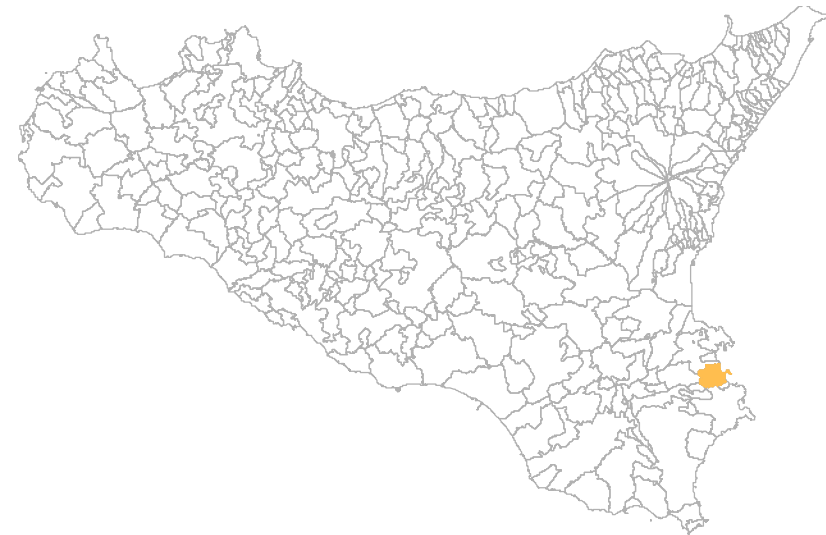
# MICROZONAZIONE SISMICA

## Carta delle frequenze

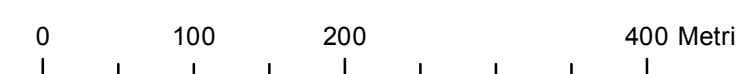
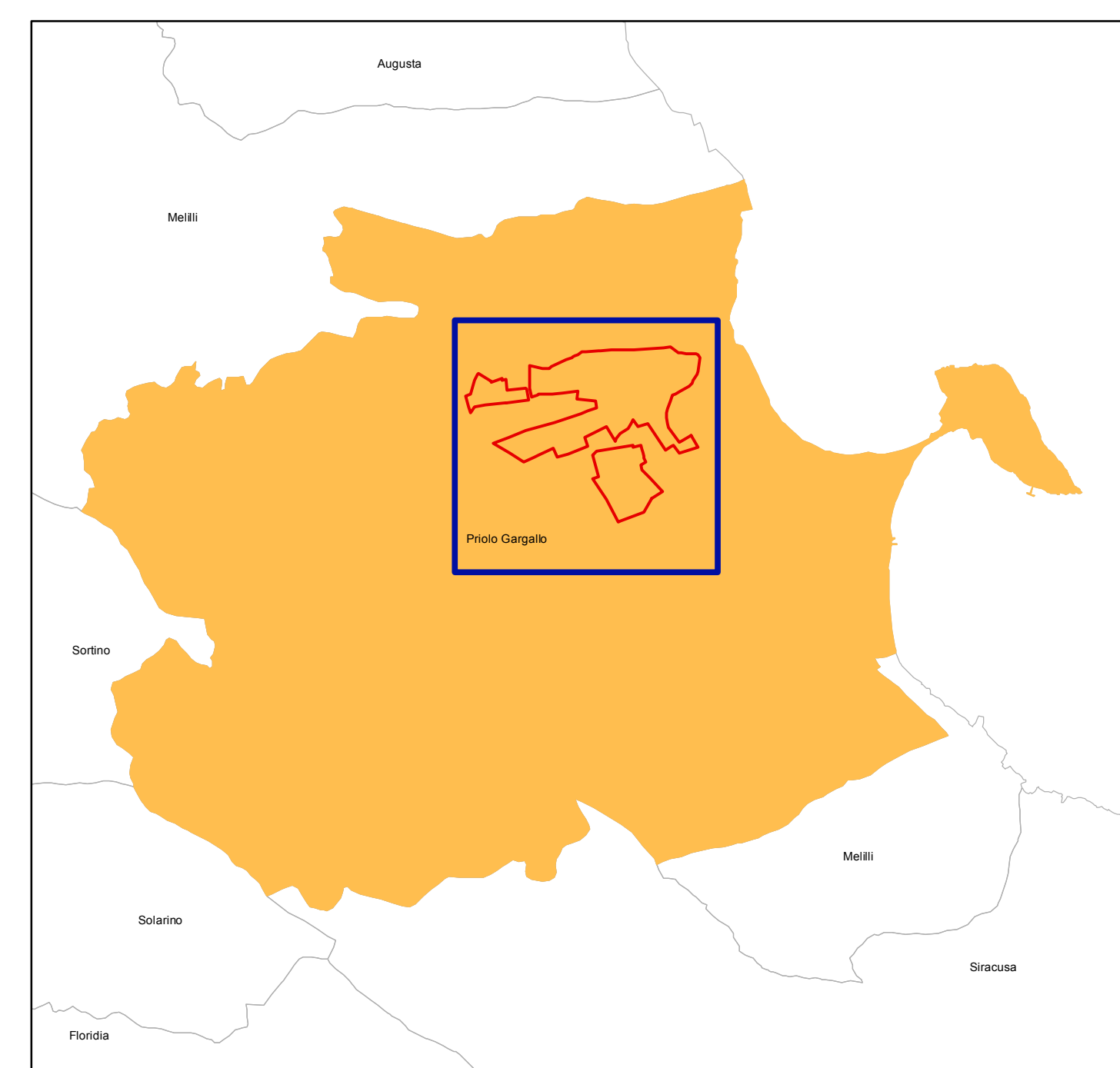
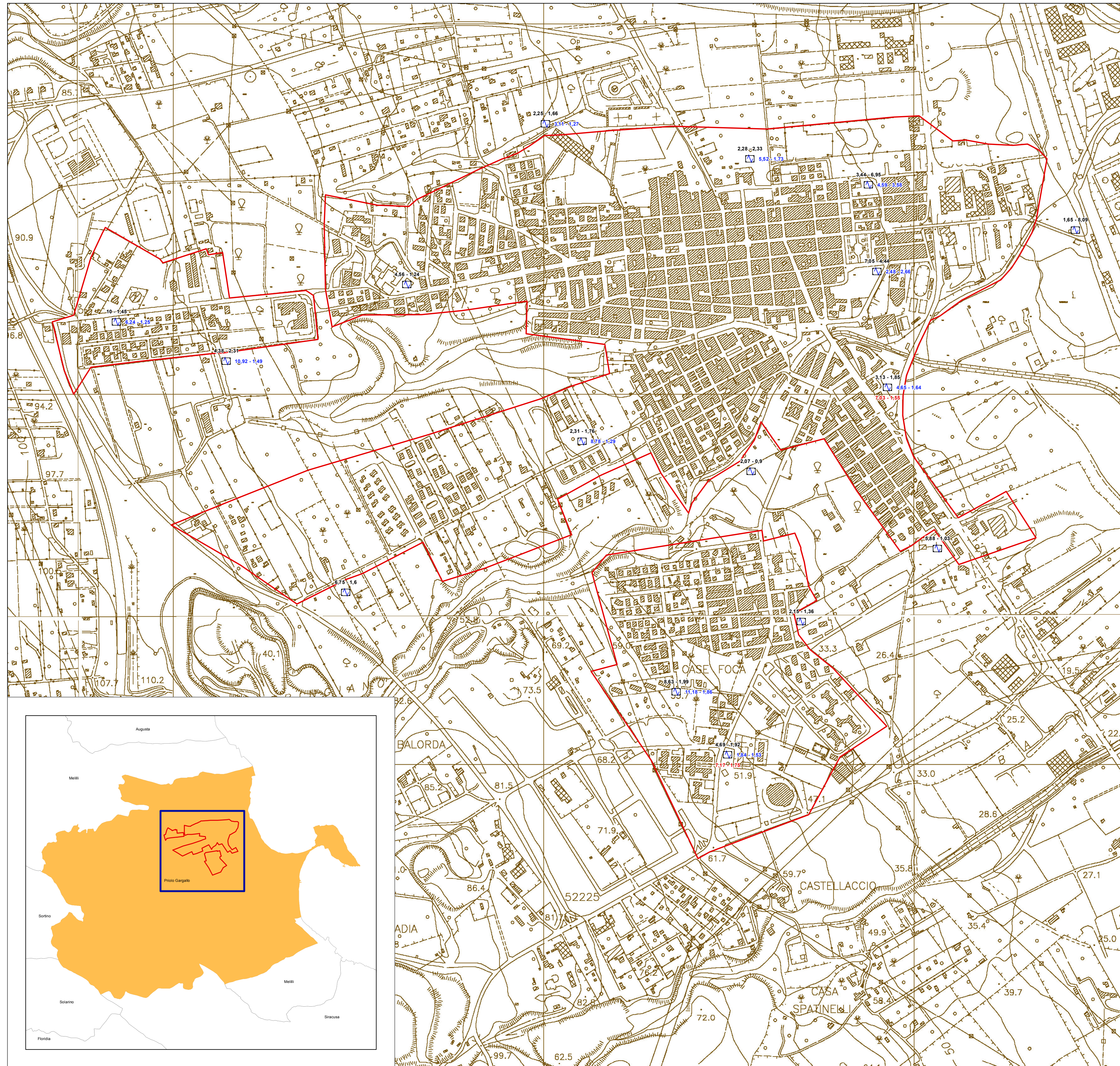
scala 1:5.000

Regione Sicilia

Comune di Priolo Gargallo



Regione	Soggetto realizzatore	Data



### Legenda

#### Aree di Studio

Aree di Studio

#### Punti di misura di rumore ambientale

- Punto di misura di rumore ambientale con:
- in nero l'indicazione del valore della frequenza di sito e relativa amplificazione
  - in blu l'indicazione del secondo valore di frequenza e relativa amplificazione
  - in rosso l'indicazione del terzo valore di frequenza e relativa amplificazione
  - n.a. nessuna amplificazione

